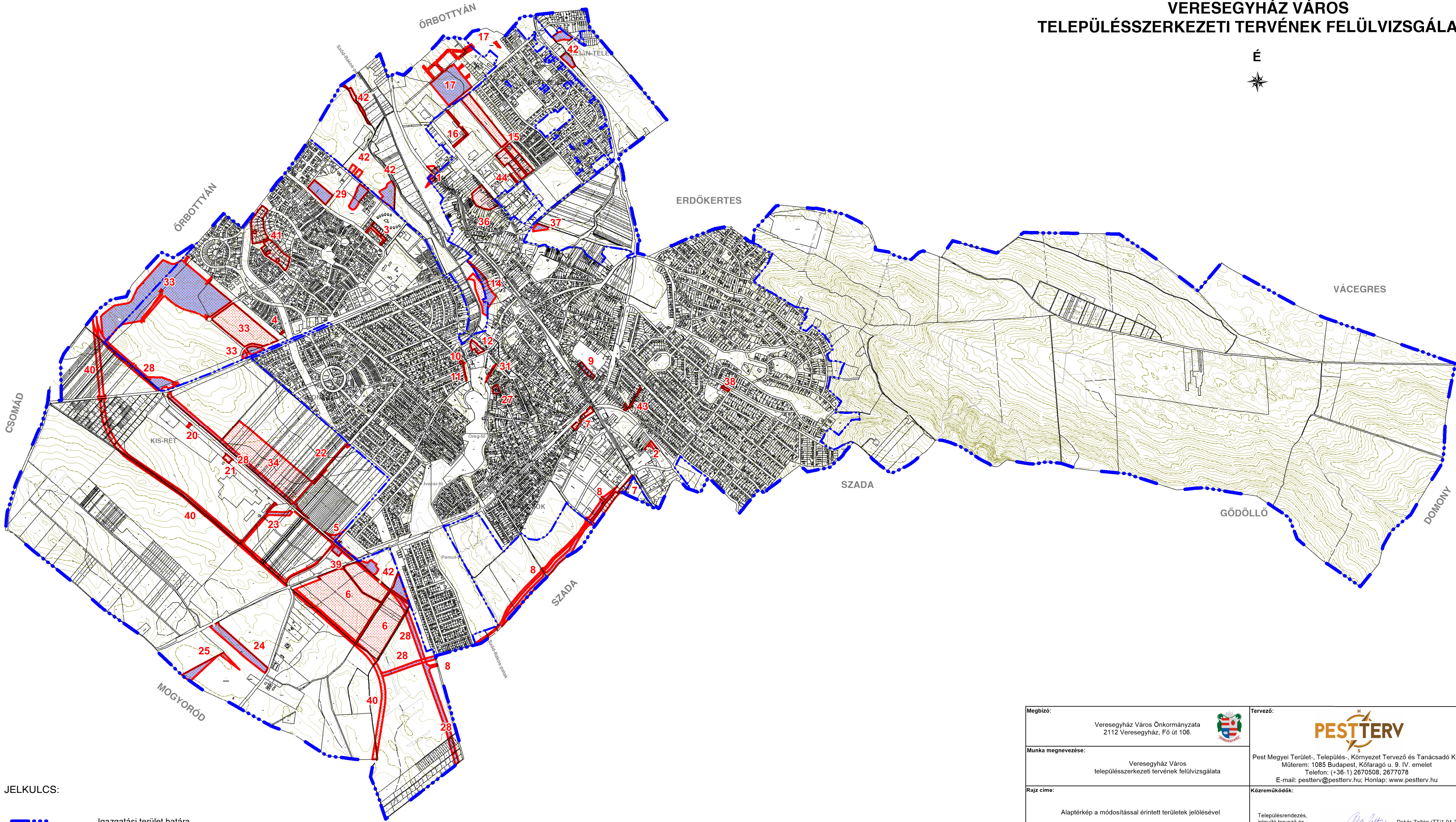










VERESEGYHÁZ VÁROS
TELEPÜLÉSSZERKEZETI TERVÉNEK FELÜLVIZSGÁLATA



- JELKULCS:
- Igazgatási terület határa
 - Belterületi határ
 - Településszerkezeti terv módosítással érintett terület, azonosítószámmal
 - Szabályozási terv módosítással érintett terület, azonosítószámmal

Megbízó:	Veresegyház Város Önkormányzata 2112 Veresegyház, Fő út 106.	Tervező:	<div></div> <div>Pest Megyei Terület-, Település- és Környezet Tervező és Tanácsadó Kft. Műterem: 1085 Budapest, Kőfaragó u. 9. IV. emelet Telefon: (+36-1) 2670508, 2677078 E-mail: pestterv@pestterv.hu; Honlap: www.pestterv.hu</div>
Munka megnevezése:	Veresegyház Város településszerkezeti tervének felülvizsgálata	Közreműködők:	<div>Településrendezés, irányító tervező és projekt menedzser:</div> <div> Pékar Zoltán (TT/1 01-3463)</div>
Rajz címe:	Alaptérkép a módosítással érintett területek jelölésével	Településrendezés, tervlap szerkesztés, grafika:	 Gertheis Máttyás (TT 01-6220)
Rajz száma:	AT	Dátum:	2019. február hó
Méretarány, mértékléc:	0 125 250 500 M = 1:20.000 méter	Zöldfelületek, környezetrendezés:	 Mándi József (01-5149)
Projektzám:	1071	Közlekedés:	 Rhorer Ádám (01-3157)
Megjegyzés:	<p>A térkép az állami alapadatok felhasználásával készült, csak településrendezési célra használható!</p> <p>A rajzolat tényleges méretarányát kicsinyített nyomtatás esetén a fenti mértékléccel kell ellenőrizni.</p> <p>FIGYELEM! Ez a mű szerzői jogvédelem alatt álló alkotás. Ezért a mű részben vagy egészben történő közlése, másolása vagy módosítása kizárólag a PESTTERV Kft. külön engedélyének birtokában lehetséges.</p>		
		Közműellátás:	 Hanczár Zsolt (01-2418)
		Közműellátás:	 Biro Attila (01-2456)
		Ügyvezető igazgató:	 Schuchmann Péter